























LEGENDE PLAN DE CHANTIER

	Logos	Définitions	Observations
S I G N A L I S A T I O N		Déchargement	
		Itinéraire vélo	
		Base de vie	
		Arbre à protéger	
		WC	
		Itinéraire voiture	
		Parking de stationnement	
		Itinéraire bus	
		Piétons passez en face	
		Voie interdite	
		Itinéraire PMR	
		Sortie de chantier	
M A R Q U A G E A U S O L		Zone de survol avec charge interdite	
		Echafaudage	
		Hauteur de 2 m	Grillage / clôture (préciser si clôture ajourée pleine ou semi pleine)
		Hauteur de 1,5 m	
		Plot béton	
		Echelle graphique	
		Protection béton	
		Emprise approvisionnement	
M O B I L I E R U R B A I N		Grue	
		Borne incendie	

Vous pouvez télécharger le formulaire de demande et cette légende sur le site internet

WWW.LYON.FR >> RECHERCHER « PERMIS DE STATIONNEMENT